

(केवल राजकीय कार्य हेतु)



बाढ़ राहत योजना

वर्ष 2014-15

जनपद-जौनपुर

राधेश्याम
अपर जिलाधिकारी
(वित्त एवं राजस्व),
जौनपुर।

सुहास एल.वाई.
आई.ए.एस.
जिलाधिकारी,
जौनपुर।

जनपद की बाढ़ राहत योजना विगत वर्ष मई,2013 में प्रकाशित हुई थी हमारे सम्मानित जनप्रतिनिधि,पत्रकार बन्धुओं व स्टेयरिंग गुप के सदस्य/अधिकारियों द्वारा समय-समय पर दिये गये बहुमूल्य सुझाओं के आधार पर योजना का नया संस्करण तैयार किया गया है। इसमें बहुत सी नई एवं उपयोगी सूचनाओं का संकलन व समावेश कर लिया गया है।

दैवी आपदाओं से प्रभावित व्यक्तियों की सहायता एवं पुर्नवास राजस्व प्रशासन का एक अत्यन्त महत्वपूर्ण एवं चुनौती भरा उत्तरदायित्व है। मैं आशा करता हूँ कि इस जनपद की संशोधित बाढ़ राहत योजना भविष्य के लिए अत्यन्त ही उपयोगी सिद्ध होगी।

(सुहास एल0वाई0)
जिलाधिकारी,
जौनपुर।

विषय सूची

क0सं0	विवरण	पृ0सं0
1.	निम्न बाढ़ स्तर पर प्रभावित ग्राम/क्षेत्रफल/जनसंख्या/मनुष्य एवं पशुओं की सूची	
2.	मध्य बाढ़ स्तर पर प्रभावित ग्राम/क्षेत्रफल/जनसंख्या/मनुष्य एवं पशुओं की सूची	
3.	उच्च बाढ़ स्तर पर प्रभावित ग्राम/क्षेत्रफल/जनसंख्या/मनुष्य एवं पशुओं की सूची	
4.	अतिवृष्टि के कारण जलप्लावन से प्रभावित ग्राम/क्षेत्रफल/जनसंख्या तथा विस्थापित मनुष्यों की सूची	
5.	पुनरीक्षित बाढ़ राहत योजना, 2014 के लक्ष्य एवं उद्देश्य	
6.	तहसील/नगर आपातकालीन परामर्शदात्री समिति	
7.	क्षेत्रीय परामर्शदात्री समिति/नगर हेतु प्रस्ताव	
8.	बाढ़ की चेतावनी	
9.	जिला कन्ट्रोल रूम	
10.	नदियों का विवरण	
11.	विगत बाढ़ों का इतिहास	
12.	बाढ़ से निपटने की योजना	
13.	परिष्ठी 1-2	
14.	बाढ़ नियंत्रण की कार्ययोजना	
15.	बाढ़ राहत कार्यों के लिए सहायता	
16.	नाव की सूची तहसील सदर	
17.	नाव की सूची तहसील मड़ियाहूँ	
18.	नाव की सूची तहसील मछलीशहर	
19.	नाव की सूची तहसील शाहगंज	
20.	नाव की सूची तहसील केराकत	
21.	नाव की सूची तहसील बदलापुर	
22.	जीप मालिकों की सूची तहसील सदर	
23.	जीप मालिकों की सूची तहसील मड़ियाहूँ	
24.	जीप मालिकों की सूची तहसील शाहगंज	
25.	जीप मालिकों की सूची तहसील केराकत	
26.	जीप मालिकों की सूची तहसील बदलापुर	
27.	ट्रक मालिकों की सूची तहसील सदर	
28.	ट्रक मालिकों की सूची तहसील मड़ियाहूँ	
29.	ट्रक मालिकों की सूची तहसील शाहगंज	
30.	ट्रक मालिकों की सूची तहसील केराकत	
31.	ट्रक मालिकों की सूची तहसील बदलापुर	
32.	ट्रैक्टर मालिकों की सूची तहसील मड़ियाहूँ	
33.	ट्रैक्टर मालिकों की सूची तहसील शाहगंज	
34.	ट्रैक्टर मालिकों की सूची तहसील केराकत	
35.	ट्रैक्टर मालिकों की सूची तहसील बदलापुर	

36.	गोताखोरों की सूची तहसील सदर	
37.	गोताखोरों की सूची तहसील मड़ियाहूँ	
38.	गोताखोरों की सूची तहसील शाहगंज	
39.	गोताखोरों की सूची तहसील केराकत	
40.	सम्भावित बाढ़ से प्रभावित होने वाले ग्राम के सम्बन्ध में सूची तहसील सदर	
41.	बाढ़ राहत केन्द्र लगाये गये अधिकारी/कर्मचारी की ड्यूटी तहसील मड़ियाहूँ	
42.	क्षेत्रफल तथा विस्थापित जनसंख्या का विवरण	
43.	बाढ़ राहत केन्द्र पर लगाये गये अधिकारी/कर्मचारी का नाम तहसील मछलीशहर	
44.	बाढ़ से प्रभावित ग्राम/क्षेत्रफल विस्थापित जनसंख्या का विवरण तहसील मछलीशहर	
45.	देहाती क्षेत्र में बाढ़ सुरक्षा/राहत केन्द्र से सम्बन्धित कर्मचारियों की सूची तहसील शाहगंज	
46.	बाढ़ राहत केन्द्र पर लगाये गये अधिकारी/कर्मचारियों की सूची तहसील केराकत	
47.	बाढ़ राहत केन्द्र पर लगाये गये अधिकारी/कर्मचारियों की सूची तहसील बदलापुर	
48.	पैक्टोमैक्स सूची तहसील शाहगंज	
49.	पैक्टोमैक्स सूची तहसील केराकत	
50.	पैक्टोमैक्स सूची तहसील बदलापुर	
51.	गल्ला व्यापारियों की सूची तहसील मड़ियाहूँ	
52.	गल्ला व्यापारियों की सूची तहसील शाहगंज	
53.	गल्ला व्यापारियों की सूची तहसील केराकत	
54.	बाढ़ योजना जिला मुख्य चिकित्साधिकारी	
55.	बाढ़ योजना मुख्य पशु चिकित्साधिकारी	
56.	बाढ़ योजना जिलापूर्ति अधिकारी	
57.	जनपद में कार्यरत अधिकारियों की दूरभाष/मोबाईल नम्बर	

जनपद जौनपुर में निम्न बाढ़ स्तर पर प्रभावित ग्राम/क्षेत्रफल जनसंख्या
विस्थापित

तहसील का बाढ़ राहत केन्द्र	तहसील के कुल ग्रामों की संख्या	नदी का नाव	प्रभावित ग्रामों की संख्या	प्रभावित क्षेत्रफल हेक्टेयर	प्रभावित जनसंख्या	विस्थापित मनुष्य एवं पशुओं की संख्या	
1	2	3	4	5	6	7	8
जौनपुर नगर देहात 9-9	869	गोमती नदी, सई नदी, पीली नदी	56 23	480-432 601-000	2780 2809	5600 -	220 -
मड़ियाहूँ	681	सई नदी, बसुही नदी, पीली	18 7	426-000 156-000	2627 1437		
मछलीशहर	517	सई नदी बसुही नदी	15 12	752-000 1 435-000	1277 2836		
शाहगंज 2-2	548	गोमती	4	375-000	1025	525	355
		योग	4	375-000	1025	525	355
केराकत 7-15	425	सई, गोमती, पीली	11 62	151-000 957-000	1135 5615	- 70	38
		योग	73	1108-00 0	5615	70	38
बदलापुर	409	सई, गोमती, पीली	5 26	286-229 1734-27 9	1658 10449	277 2304	124 0 131 1
जनपद का योग 55-77	3449	5	239	6326-94 0	33708	3736	206 4

जनपद जौनपुर के मध्य बाढ़ स्तर पर प्रभावित ग्राम/क्षेत्रफल/जनसंख्या तथा विस्थापित मनुष्य एवं पशुओं के सम्बन्ध में सूचना

तहसील का बाढ़ केन्द्रीय राहत केन्द्र	तहसील के कुल ग्रामों की संख्या	नदी का नाम	प्रभावित ग्रामों की संख्या	प्रभावित क्षेत्रफल हेक्टेयर में	प्रभावित जनसंख्या	निम्न बाढ़ स्तर का प्रभाव विस्थापित	विस्थापित पशु एवं मनुष्य की संख्या
1	2	3	4	5	6	7	8
जौनपुर 20-20 नगर 9-9 देहात	869 99 43 1	गोमती, सई पीली	99 43 1	28340 7610 275	8965 — —	—	1340
मड़ियाहूँ	681	सई, बसुही वरुणा	18 24	523 960	7215 6715	—	—
मछलीशहर	517	सई बसुही	25 12	1211 495	3649 3345		
शाहगंज	548	गोमती	7	11	250		
केराकत	425	सई गोमती	11 62	250 1630	1660 8415	105	65
बदलापुर	409	सई गोमती पीली	22 43	1376 2788	10760 24325	1497 15232	640 5415
योग	34499		347	12751	102899	16834	60120

जनपद जौनपुर के उच्च बाढ़ स्तर पर प्रभावित ग्राम/क्षेत्रफल/जनसंख्या तथा विस्थापित मनुष्य एवं पशुओं के सम्बन्ध में सूचना

तहसील का बाढ़ केन्द्रीय राहत केन्द्र	तहसील के कुल ग्रामों की संख्या	नदी का नाम	प्रभावित ग्रामों की संख्या	प्रभावित क्षेत्रफल हेक्टेयर में	प्रभावित जनसंख्या	निम्न बाढ़ स्तर का प्रभाव विस्थापित	विस्थापित पशु एवं मनुष्य की संख्या
1	2	3	4	5	6	7	8
जौनपुर	890	गोमती सई पीली	138 53 1	3572 1316 75	65791 11886 300	30692 150	3109 60
मड़ियाहूँ	681	सई बसुही बरुणा	32 41 12	786 1441 529	15205 15660 5873	—	—
मछलीशहर	517	सई बसुही	35 12	1716 555	7711 4062	—	—
शाहगंज	548	गोमती	11	926	600		
केराकत	425	सई गोमती	11 62	353 2310	2190 11794	148	85
बदलापुर	409	सई गोमती पीली	30 53 22	2211 3749 78	17363 33678 363	1597 20155	740 7439
योग	3449	05	337	17459	117736	52742	11433

पुनरीक्षित बाढ़ राहत योजना 2014 जनपद जौनपुर

उद्देश्य तथा लक्ष्य

प्रत्येक कार्य के पृष्ठ भूमि में कोई न कोई उद्देश्य परोक्ष तथा अपरोक्ष छिपा रहता है जिसकी पूर्ति के लिए मानव कार्य सम्पादन करता है। इस आपात कालीन योजना का जो उद्देश्य है वह संक्षिप्त रूप से निम्नवत् है। इसी उद्देश्य की प्राप्ति को ध्यान में रखकर सचिव राजस्व राहत आयुक्त, उत्तर प्रदेश शासन राजस्व अनुभाग-11 लखनऊ के पत्र संख्या 1559/1-11-2004-रा-11-18 (जी)/2002 दिनांक 12-5-2005 के निर्देश के अनुपालन में तैयार की गयी है।

उद्देश्य

1. जनपद के विभिन्न भागों में रहने वाले जीवों के ऊपर पड़ने वाली दैवी प्रकोपों के कारण उत्पन्न होने वाली समस्याओं का मूल्यांकन
2. दैवी प्रकोपों के कारण उत्पन्न समस्याओं का सामना करने हेतु राजकीय तथा अराजकीय साधनों के सम्बन्ध अद्यावधिक सूचना रखना जिनके लिए आवश्यक पड़ने पर उन साधनों का उपयोग करके दैवी प्रकोपों से बचने का पूरा प्रयास किया जा सके।
3. राहत कार्य के लिए योजनाबद्ध तथा सुसंगठित कार्यक्रम तैयार करना।
4. शासन के प्राप्त आदेशों के अनुसार समयानुसार बचाव कार्य प्रारम्भ करना।

दैवी प्रकोपों का वर्गीकरण

किसी कार्यक्रम को प्रारम्भ करने के लिए उसके बारे में पूरी-पूरी जानकारी प्राप्त करना नितान्त आवश्यक होता है। यहाँ पर दैवी प्रकोपों के बारे में सूक्ष्म में जान लेना आवश्यक होगा। दैवी आपदाओं का वर्गीकरण आदेशों के संग्रह में अधोलिखित रूपमें किया गया है।

1. भयानक बाढ़, तुफान, चकवती वर्षा हिमपाल, अतिवृष्टि नदियों झीलों में उत्पन्न घटनायें।
2. भयानक संकमण रोग।
3. भूकम्प के कारण मकानों आदि का ध्वस्त होना।
4. रेलवे बन्दरगाहों मेला एवं अन्य जनसमूहों में उत्पन्न होने वाली प्रमुख घटनायें।
5. भयंकर अग्निकाण्ड एवं सूखा।

संगठन

जिला आपातकालीन परामर्शदात्री समिति।

कार्यसमिति के लिए मानसिक तथा भौतिक सहयोग की आवश्यकता पड़ती है। जब कोई कार्य विचार विमर्श के बाद किया जाता है तो उसका रूप भी उसी प्रकार निखर आता है। इसी भावना को ध्यान में रखकर शासन ने एक समिति बनाने का निर्देश दिया है जो अपने अमूल्य विचारों के

तहसील आपातकालीन परामर्शदात्री समिति

जिला आपातकालीन सहायता समिति की भाँति प्रत्येक तहसील के तहसील आपातकालीन परामर्शदात्री समिति का गठन किया गया है, जिनमें निम्न सदस्य होंगे।

1- उप जिलाधिकारी

2. खण्ड विकास अधिकारी
3. तहसीलदार
4. क्षेत्रीय पुलिस अधिकारी
5. सहायक अभियन्ता सिंचाई, भवन, सड़क, विद्युत
6. स्वायत्त संस्थाओं के अधिकारी
7. प्राथमिक स्वस्थ केन्द्रों के प्रभारी अधिकारी
8. पशुचिकित्साधिकारी
9. क्षेत्रीय विधायक तथा संसद सदस्य
10. बाढ़ क्षेत्र के छःसंभ्रान्त व्यक्ति

नगर आपातकालीन सहायता समिति।

बाढ़ के समय उत्पन्न होने वाली समस्याओं की गम्भीरता को ध्यान में रखते हुए नगर आपातकालीन सहायता समिति का गठन किया गया है, जिसमें निम्न सदस्य होंगे।

1. जिलाधिकारी
2. पुलिस अधीक्षक
3. मुख्य विकास अधिकारी
4. मुख्य चिकित्साधिकारी
5. अपर जिलाधिकारी
6. परियोजना निदेशक
7. प्रभारी अधिकारी आपदा
8. प्रभारी अधिकारी नगर पालिका परिषद
9. नगर मजिस्ट्रेट
10. तहसीलदार, सदर
11. अधिशासी अधिकारी, नगर पालिका
12. स्वास्थ्य अधिकारी, नगर पालिका
13. अधिशासी अभियन्ता सार्वजनिक निर्माण विभाग
14. कमांडिंग अफसर एन0सी0सी0
15. अधिशासी अभियन्ता, सिंचाई
16. जिलापूर्ति अधिकारी
17. कैलाश नाथ सम्पादक दैनिक तरुणमित्र

18. ओम प्रकाश सम्पादक दैनिक मान्यवर
19. बेसिक शिक्षा अधिकारी
20. अध्यक्ष बार एसोसिएशन कलेक्ट्रेट/दीवानी
21. ओम प्रकाश सिंह ब्यरो चीफ दैनिक जागरण
22. जिला विद्यालय निरीक्षक
23. अध्यक्ष व्यापार मण्डल

क्षेत्रीय परामर्शदात्री समिति

अद्यावधिक बाढ़ से प्रभावित क्षेत्रों का सम्बन्ध प्रायः तहसील मुख्यालय तथा जिले के केन्द्रीय स्थल से चिन्हित हो जाता है। जिसके परिणाम स्वरूप स्थल पर सुरक्षा कार्य एवं राहत वितरण व अधिकारी कर्मचारी का सम्पर्क अथवा जिले की समिति से नहीं हो पाता है फलतः तत्काल किसी समस्या के सम्बन्ध में निर्णय लेना निर्देश प्राप्त करने में विलम्ब होता है। ऐसी स्थिति में वर्ष 1980-85 की भयंकर बाढ़ में यह अनुभव किया गया कि बाढ़ राहत चौकियों पर सम्बद्ध ग्रामों के प्रधान प्रान्तीय रक्षादल या होम गार्ड के कार्यकर्ता ग्रामपंचायत अधिकारी लेखपाल तथा अन्य अधिकारी एवं ग्राम के उत्साहित सम्भ्रान्त व्यक्तियों की समिति का गठन कर दिया जाय जिससे ऐसी समस्याओं का तुरन्त निर्णय लिया जाना आवश्यक होता है समाधान किया जा सके।

नगर हेतु प्रस्ताव

1. गोमती नदी पर शाही पुल के समीप एक नये पुल का निर्माण होगया है,जिसके बन जाने से शाही पुल का भार कम हो गया है तथा वाहनों के आने जाने में मार्ग अवरोध कम हो गया है
2. शाही पुल अनुसंधान एवं नियोजन वृत्त द्वारा तैयार की गयी रिपोर्ट के अन्तर्गत यदि तोड़ा नहीं जाता है तो दोनों तरफ बन्धों का निर्माण कराया जाना आवश्यक है। जिससे कि बाढ़ की अवधि में नगर में बाढ़ का पानी प्रवेश न करें।
3. बाढ़ की अवधि में गंदे पानी के निकास हेतु नगर के दोनों भागों में कम से कम 4-4 लिफ्टिंग पम्प लगवाया जाना चाहिए ताकि गन्दे पानी को नदी में प्रवाहित कर नगर को स्वच्छ रखा जा सके।

बाढ़ की चेतावनी

बाढ़ की अवधि में बाढ़ की स्थिति की बराबर जानकारी रखने के लिए यह आवश्यक हैकि गोमती तथा सई नदी के ऊपर के जनपदों हुई वर्षा के बारे में सूचना रखी जाय और इस जनपद की सूचना आगे गाजीपुर तथा वाराणसी जनपद को दी जाय। पश्चिम के जनपदों में से प्रतापगढ़, सुल्तानपुर, बारंबंकी, लखनऊ के जलस्तर के बारे में रेडियोंग्राम से सूचनाएं प्राप्त होती है। उक्त सूचनाओं से बाढ़ के दौरान जनपद स्तर पर अगले दिनों की रूप रेखा तैयार की जाती है। जनपद की सभी तहसीलों में तहसील प्रांगण में एक-एक वर्षामापी यंत्र लगा है, जिससे प्रतिदिन वर्षामाप

प्राप्त होती है। जिसे नाजिर सदर द्वारा संकलित कर औसत वर्षा की सूचना प्रतिदिन राजस्व परिषद के अनुभाग-7 तथा राहत आयुक्त, उत्तर प्रदेश शासन व अन्य निदिष्ट स्थानों को भेजी जाती है। यह सूचना प्रति वर्ष 16 जून से 15 अक्टूबर तक दैनिक भेजी जाती है।

जिस दिन 24 घण्टों में 59 मिली मीटर वर्षा होती है अथवा गोमती के जलस्तर 15 फिट से ऊपर हो जाता है तो तहसीलदार, सदर बाढ़ की स्थिति पर निगरानी रखने हेतु पर्यवेक्षक कानूनगो के माध्यम से गोमती नदी का जलस्तर सुबह शाम की सूचना जिलाधिकारी, नगर मजिस्ट्रेट तथा उप जिलाधिकारी को देयेंगे। प्रभावित क्षेत्र की जनता लेखपालों एवं ग्राम स्तरीय कार्यकर्ताओं तथा बाढ़ केन्द्र पर नियुक्त कर्मचारियों के माध्यम से सम्बन्धित तहसीलदार को सूचित करेंगे।

गोमती नदी के किनारे निवास करने वाले लोगों को बाढ़ के खतरे से तहसीलदार सचेत करेंगे। तथा 20 फिट जलस्तर पहुँचने पर राहत कार्य की तैयारी पूर्ण हो जानी चाहिए जिससे आवश्यकता पड़ने पर तुरन्त कार्य तथा विस्थापन किया जा सके।

ऐसे दशा में निम्न नियंत्रण होना आवश्यक है।

1. यह सुनिश्चित करके तहसीलदार अवगत करायेगें कि सड़क एवं नदी द्वारा विस्थापन तथा यातायात के साधन पर्याप्त है नावों की सूची संलग्न है।
2. यह सुनिश्चित करना कि खाद्यान्न तथा अन्य दैनिक उपयोग की सामग्री एवं औषधि की बाजार में उपलब्धता है।
3. यह भी तहसीलदार सुनिश्चित करेंगे कि आवश्यक खाद्यान्न तथा अन्य दैनिक उपयोग की निःशुल्क बिक्रीय की जाने वाली सामग्री पर्याप्त मात्रा में उपलब्धता में कम का अभाव होता है तो तहसीलदार अपनी माँग जिलापूर्ति अधिकारी को सीधे भेजकर प्रभारी अधिकारी दैवी आपदा को भी तत्काल सूचित करेंगे ताकि बाढ़ के पूर्व भण्डारण की व्यवस्था कराया जा सके।
4. प्रभारी अधिकारी आपदा जिलापूर्ति अधिकारी के माध्यम से यह सुनिश्चित करेंगे कि बाढ़ सुरक्षा तथा राहत कार्य में लगायी जाने वाली वाहनों को कोई धन डीजल आदि की समुचित व्यवस्था की गयी है।
5. बाढ़ की आशंका उत्पन्न होते ही प्रभारी अधिकारी चकबन्दी अधिकारी विकास विभाग के कार्यालय एवं पूर्ति विभाग तथा आवश्यकता पड़ने पर सुविधानुसार प्रान्तीय विभाग के किसी कार्यालय से अधिकारी कर्मचारियों का नाम मंगाकर नियंत्रण कक्ष में ड्यूटी लगाकर तहसील को अवगत करायेंगे तथा अन्य कर्मचारियों की आवश्यकतानुसार किसी भी तहसील में सुरक्षा एवं राहत कार्य के निमित्त उप जिलाधिकारी, तहसीलदार परगनाधिकारी को माँग के अनुसार तैनात करेंगे।
6. भारी वाहनों की माँग होने पर ए0आर0टी0ओ0 जौनपुर तथा नगर कोतवाल के माध्यम से वाहनों की व्यवस्था की जायेगी।
7. विद्युत अभाव में प्रकाश व्यवस्था बनाये रखने के लिए पेट्रोमैक्स की व्यवस्था नगर पालिका के माध्यम से करायी जायेगी। देहाती क्षेत्र में आवश्यकतानुसार तहसीलदार प्रकाश व्यवस्था करेंगे।

8. अनिवार्य रूप से निष्कासन करने का आलेख पहले से तैयार रखना चाहिये ताकि आवश्यकता पड़ने पर तुरन्त उपयोग में लाया जा सके इससे जनपद में अनिवार्य निष्कासन की आवश्यकता नहीं पड़ी है। बाढ़ की गम्भीरता को देखते हुए प्रभावित परिवार स्वतः घरों से बाहर आ जा सके।
9. शरणार्थियों की शरण देने के लिए विद्यालयों आदि के भवनों के अधिग्रहण के लिए उसके प्रधानाचार्य आदि को नोटिस देकर कब्जा प्राप्त करना होगा।

जिला कन्ट्रोल रूम -जौनपुर।

प्रभारी अधिकारी दैवी आपदा कन्ट्रोल रूम के प्रभारी अधिकारी होंगे। उनके अधीनस्थ 6 श्रेणी के दो अधिकारी कार्य करेंगे। जिनमें से एक अधिकारी बाहरी सहायता देखेंगे जो वाहनों नावों पी0ए0सी0 तथा सेना से सम्बन्धित वाहनों की व्यवस्था करेंगे। जिलापूर्ति अधिकारी खाद्यान्न अधिकारी होंगे जो खाद्यान्न तथा आवश्यकता सामग्री की पर्याप्त आपूर्ति सुनिश्चित करेंगे। एक अधिकारी कार्यालय अधिकारी होंगे जो कि शासन को भेजे जाने वाले विवरण पत्रों को बनाकर भिजवायेंगे व निरीक्षण नोट तैयार करायेंगे प्रेस कानफरेंस आयोजित करेंगे तथा प्रतिदिन की बैठकों की व्यवस्था करेंगे। सिटी मजिस्ट्रेट शिष्टाचार अधिकारी होंगे जिनकी सहायता के लिए तीन अधिकारी और होंगे शिष्टाचार अधिकारियों का कार्य बी0आई0पी0 तथा अन्य उच्चाधिकारियों के आने पर उनका स्वागत तथा उनकी आवास आदि की व्यवस्था करना होगा तथा वे स्वयंसेवी संस्थाओं का सहयोग भी प्राप्त करेंगे। दो अन्य अधिकारी पाली के अधिकारी होंगे जो एक दिन में तथा दूसरे रात्रि में कार्य देखेंगे। इनका कार्य सूचनाओं को प्राप्त करना तथा भेजना होगा तथा प्राप्त शिकायतों के निराकरण की व्यवस्था भी करेंगे।

जिला कन्ट्रोल रूम में एक वायरलेस होगा तथा उसमें एक फोन रहेगा। कन्ट्रोल रूम में एक जनरेटर की भी व्यवस्था रहेगी जिससे कि प्रकाश की व्यवस्था बराबर बनी रहे। प्रयोग के लिए 3 जीपें तथा 10 मोटर साईकिलस्ट भी होंगे। कन्ट्रोल रूम में एक सूचनाओं का रजिस्टर रखा जायेगा जिसमें प्राप्त सूचनाये अंकित की जायेगी बाढ़ योजना भी कन्ट्रोल रूम उपलब्ध रहेगी इसके अतिरिक्त रजिस्टर बुक भी रखी जायेगी जिसमें विजिटर्स अपना मनल्य लिख सकते है। कन्ट्रोल रूम में एक जिला व शहर का अलग-अलग मानचित्र रखा होगा जिसमें बाढ़ की अद्यावधिक स्थिति दिखाई जायेगी। क्षति का चार्ट रखा जायेगा जिसमें सम्पत्ति जन एवं पशु की हानि अंकित की जायेगी एक दूसरे चार्ट भी होगा जिसमें वितरित सहायता का विवरण दिखाया जायेगा। एक और चार्ट होगा जिसमें बाढ़ चौकियों तथा उसके सम्यक ग्राम व मोहल्ले तक प्रभावित व्यक्तियों जो विवरण दर्शाया जायेगा।

नदियों का विवरण

इस जनपद में बहने वाली नदियों के ऊपरी कछारों में वर्षा के कारण बाढ़ आती है अतः जनपद में प्रवाहित होने वाली नदियों का विवरण आवश्यकता है। गोमती—यह नदी पीलीभीत जिले से निकलती है और खीरी सीतापुर लखनऊ बाराबंकी तथा सुल्तानपुर होती हुई इस जनपद में परगना चॉदा तहसील

शाहगंज में प्रवेश करती है तहसील सदर से होती हुई केराकत से गाजीपुर जनपद में चली जाती है। गंगा नदी में मिल जाती है। इस जनपद में यह नदी की 86 मील लम्बाई में बहाती है।

सई— यह गोमती नदी की सहायक नदी है जौनपुर जनपद से होकर दूसरी है रदोई जनपद से निकल कर प्रतापगढ़ होती हुई परगना गड़वारा तहसील मछलीशहर में प्रवेश करती है तथा सदर व मड़ियाहूँ की सीमा में होती हुई केराकत चली जाती है। जहाँ राजेपुर ग्राम में गोमती नदी मिल जाती है।

पीली— यह गोमती दूसरी सहायक नदी है यह सुल्तानपुर जिले के परगना चॉदा की झीलों से निकलती है प्रतापगढ़ के ग्रामों से होती हुई यह शाहगंज की दरियागंज नामक ग्राम में गोमती में मिल जाती है।

बसुही— बसुही नदी का मार्ग करीब-करीब इसी जनपद से है तहसील मछलीशहर व मड़ियाहूँ में इसका बहाव है मड़ियाहूँ के पश्चात् वाराणसी जनपद में प्रवेश करती है।

वरूणा— यह नदी जनपद के मड़ियाहूँ तथा जनपद वाराणसी सीमा पर प्रवाहित होती है इस नदी का मार्ग टेढ़ा है। तहसील मड़ियाहूँ की सीमा से होती हुई नगर वाराणसी में चली जाती है।

विगत बाढ़ों का इतिहास

जौनपुर नगर गोमती नदी में बाढ़ आने के कारण लगभग दो तिहाई भाग जल प्लावित हो जाता है। वर्ष 1971 की बाढ़ तक शाही पुल से जाने वाली सड़क की एकमात्र नगर के दोनों छोरों को जोड़ती रही जो जलमग्न उत्पन्न कर देती थी परन्तु गोमती नदी पर नये सेतु का निर्माण हो जाने के कारण सारे पुल डूब जाने पर भी नदी के दोनों पुलों पर बसी आबादी को जोड़ने से कोई असुविधा नहीं होती है वर्ष 1971 में शाही पुल पर 7-8 फुट पानी रहा जबकि 1980/85 की अधिकतम अवधि की बाढ़ में शाहीपुल 4-5 फुट पानी में डूबा रहा।

जनपद जौनपुर में बीसवीं शताब्दी में 1955, 1970, 1971, 1976 तथा 1980 / 85 के वर्ष बाढ़ के प्रति अविस्मरणीय है। वर्ष 1955 में बाढ़ की शुरुआत 18 जुलाई से हुई 23 जुलाई तक गोमती नदी का जलस्तर निरन्तर-निरन्तर बढ़ता रहा और 36 फुट 2 हो गया। यह जलस्तर 1971 की बाढ़ से 5 इंच कम रहा वर्ष 1971 की बाढ़ 30 फुट तक पहुँच गयी थी, परन्तु उससे नगर को कोई विशेष क्षति नहीं पहुँचती थी। वर्ष 1971 की बाढ़ 1 सितम्बर से प्रारम्भ हुई थी

12 सितम्बर को गोमती नदी का जलस्तर 18 फुट से बढ़कर एकाएक 28 फुट हो गया था। इस प्रकार एकाएक जलस्तर वृद्धि हो जाने के कारण प्रभावित क्षेत्र का जन समूह अत्यन्त आतंकित हो उठा था परन्तु सुरक्षा एवं पर्याप्त राहत व्यवस्था होने के कारण कोई कठिनाई नहीं होने पाई थी। 23 सितम्बर, 1971 में गोमती नदी का जलस्तर में गिरावट प्रारम्भ होकर 5 अक्टूबर 1971 को गोमती नदी सामान्य स्थिति में आ गयी थी। वर्ष 1976 में गोमती नदी का जलस्तर 29 फुट 6 इंच तक पहुँच गया था। इन वर्ष भी बाढ़ की अवधि में बचाव के लिए पर्याप्त नाव एवं राहत सामग्री की व्यवस्था की गई थी जिससे किसी प्रकार की कठिनाई न होने पाये।

वर्ष 1980 में गोमती नदी का जलस्तर स्थानीय वर्षा तथा गोमती नदी के ऊपरी क्षेत्र में जुलाई में अत्यधिक वर्षा होने के कारण निरन्तर बढ़ जाने से 28 जुलाई को शाहीपुल पर जलस्तर 28 फुट तक पहुँच गया जो खतरे के निशान से 2 फुट उपर था। सई नदी जो तहसील मछलीशहर, मड़ियाहूँ तथा केराकत को प्रभावित करती है वह भी 31 जुलाई को अपने खतरे के निशान से 88 फीट पर रामदयालगंज पर पहुँच गयी थी इस समय नगरीय क्षेत्र के सभी शिक्षण संस्थायें तथा न्यायालयों को दिनांक 30-7-1980 से बन्द कर दिया गया था। इस निरन्तरता में गोमती नदी दिनांक 6-8-1980 को 31 फीट 3इंच तथा सई 8-8-1980 को 91 फिट 1इंच तक रामदयालगंज में पहुँच गई थी। गोमती नदी दिनांक 14-8-1980 को 25 फुट 9 इंच पर आ गई थी। निरन्तर नदी के ऊपर की तरफ वर्षा होने के कारण गोमती नदी पुनः 16-8-1980 से तथा सई 17-8-1980 से बढ़ना प्रारम्भ हो गयी। सई नदी दिनांक 30-8-1980 को 98 फिट 3इंच तथा गोमती नदी 1-9-80 35 फुट 4इंच पर पहुँच गयी थी। उक्त तिथियों को ये नदियाँ 1980 की बाढ़ में उच्चतम जलस्तर पर बह रही थी।

गोमती नदी 2-8-80 से 31-9-80 दूसरी बार गिरना प्रारम्भ हुई गोमती नदी का जलस्तर 20-9-80 को 25 फिट तथा 21-9-80 को 25 फिट 3इंच तक पहुँच गया था परन्तु 22-9-80 को गोमती नदी व सई नदी का जलस्तर पुनः बढ़ना प्रारम्भ हो गया। दिनांक 26-9-80 को गोमती नदी 27 फिट 10 इंच पर पहुँच गयी थी। उक्त तिथि के बाद दोनों नदियों के जलस्तर में गिरावट आई जो 4-10-80 तक सामान्य जलस्तर पर आ गयी। इस प्रकार जनपद में वर्ष 1980 में 24-7-80 से 4-10-80 तक बाढ़ की स्थिति बनी रही। बाढ़ के प्रथम चक में नगरीय क्षेत्र के शिक्षण संस्थाएं एवं न्यायालय 21-7-80 से 14-8-80 तक तथा द्वितीय चक में 16-8-80 से 20-9-80 तक बन्द रहे।

बाढ़ से हुई क्षति का तहसीलवार विवरण परिष्टि में संलग्न है। वर्ष 1980 की बाढ़ में कुल 627 नावें अधिग्रहित की गयी थी इनमें से प्रथम चक में 30 तथा द्वितीय चक में 60 नावें वाराणसी से मंगायी गयी थी नगर क्षेत्र में कुल 22 विस्थापन केन्द्र खोले गये थे जिनमें 30342 शरणार्थियों को रखा गया था। देहाती क्षेत्र में लगभग 19000 शरणार्थियों को ऊचे स्थानों पर रखा गया था।

प्रथम तथा द्वितीय दोनों चकों में पी०ए०सी० नगर के विभिन्न भागों में तैनात की गयी थी ये बटालियन बाढ़ सहायता कार्य में विशेष रूप से प्रशिक्षित रही है इनके द्वारा मोटर वोट से बाढ़ राहत कार्य किया गया।

बाढ़ की अवधि में ३०प्र० के तत्कालिन मुख्यमंत्री श्री विश्वनाथ प्रताप सिंह केन्द्रीय रेलवे मंत्री श्री कमलापति त्रिपाठी कृषि मंत्री केदार नाथ पाण्डेय तथा प्रदेश स्तर के अनेक मंत्रीगण निरीक्षण पर आये थे। इसके अतिरिक्त राहत आयुक्त द्वारा चार बार निरीक्षण किया गया था। निरीक्षण में राहत कार्यों की सराहना की गयी थी।

वर्ष १९८० की बाढ़ की अवधि में निम्न घटना हुई :-

- १- दिनांक ३१-८-८० को सायंकाल एक नाव नये पुल से बलुआघाट जा रही थी संतुलन बिगड़ जाने के कारण डूब गयी। जिसमें ७ व्यक्तियों की मृत्यु हो गयी।
- २- दिनांक १२-८-८० को जलालपुर रेलवे पुल के पास सेहमलपुर जाने वाली नाव में सर्प आ जाने से नाविक नाव को संतुलित न रख सका तथा नौका डूब जाने से दो व्यक्तियों की मृत्यु हो गयी।
- ३- दिनांक २३-८-८० को राहत कार्य में लगी राजकीय नाव सई नदी रामपुर में डूब गयी। जिस पर दो नायब तहसीलदार एक लेखपाल एक चपरासी तथा नाविक रहे नाविकों के प्रयास से सभी लोग बच गये परन्तु नाव तथा ५०० रूपया लापता हो गया।

इस प्रकार वर्ष १९८० की बाढ़ में कुल ३१ व्यक्तियों व १५ पशुओं की जाने गयी थी।

वर्ष १९८५ में माह सितम्बर में प्रदेश के पश्चिमी हिस्से में भीषण वारिस के कारण १६-९-८५ को प्रातः गोमती नदी का जलस्तर एकाएक ७ फिट बढ़ गया इसके बाद प्रत्येक दिन १ फिट की रफ्तार से जलस्तर में वृद्धि होती गयी दिनांक २६-९-८५ को गोमती नदी खतरे के बिन्दु २६ फिट को पारकर गयी तथा ६-१०-८५ को बढ़कर ७६.८८० मीटर पर पहुँच गयी। सई नदी भी खतरे के बिन्दु से ऊपर बह रही थी दिनांक ८-१०-८५ से दोनों नदियों का जलस्तर घटना प्रारम्भ हुआ जो २३-१०-८५ तक सामान्य स्तर पर आ गया।

बाढ़ राहत एवं सुरक्षा कार्यों को सम्पन्न करने के उद्देश्य से जनपद में १९ बाढ़ चौकियों व ५१ राहत केन्द्रों की स्थापना की गयी। प्रशासनिक समस्या के समाधान एवं राहत कार्यों में गतिशीलता लाने हेतु ७ डिप्टी कलेक्टर तथा १३ नायब तहसीलदारों को वाराणसी मण्डल के अन्य जनपदों से राहत कार्यों में लगाये गये। पी०ए०सी० के १३ प्लाटून भारतीय थल सेना की एक टुकड़ी प्रशिक्षित गोताखोरों सहित तथा ५०० होमगार्ड्स के जवानों ने राहत एवं बचाव कार्य किया। १९८५ को बाढ़ राहत कार्य पर खाद्यान्न वितरण में कुल ६० लाख रुपये व्यय किया गया।

जनपद के कुल 437 प्रभावित ग्रामों में 385946 व्यक्ति बाढ़ से 1985 में प्रभावित हुये तथा कुल 196 हेक्टेयर कृषि क्षेत्रफल प्रभावित हुए । जनपद में फसलों,मकानों,जनसम्पत्ति की लगभग 9381646 रू0 की क्षति हुई। 1985 की बाढ़ में शाहीपुल के उत्तरी किनारे की बारजे की दिवार टूटकर पानी में गिर गयी ।

शासन से लेखाशीर्षक"289"दैवी आपदा के अन्तर्गत कुल 15000000रू0 का आवेदन प्राप्त हुआ था बाढ़ समाप्त होने पर 2800000रू0 शासन को समर्पित कर दिया गया ।

क्षति का विवरण

वर्ष	1955	1971	1980	1985
क्षतिग्रस्त मकान	1500	20137	1936	4059
क्षतिग्रस्त मकान का आंकलन	400000	5456543	39472130	1996630
प्रभावित क्षेत्र	अप्राप्त	72352 हे०	49793 हे०	16657 हे०
कृषिक क्षेत्रफल	अप्राप्त	32216 हे०	41627 हे०	12854 हे०
क्षतिग्रस्त फसलों का मूल्यांक	अप्राप्त	16810400	12993870	7484195
जनहानि	अप्राप्त	19	33	8
पशुहानि	अप्राप्त	16	15	3
विस्थापित व्यक्ति	10000	अप्राप्त	49378	13999

वर्ष 1980 की बाढ़ में विस्थापितों तथा अन्य पीड़ितों में प्रतिदिन आधा किलो चावल,दाल, दियासलाई,नमक,मिट्टी का तेल राहत के रूप में वितरित किया गया था। वर्ष 1980 की बाढ़ में राहत कार्य में निःशुल्क वितरण में 5062078 रू0 प्रकीर्ण व्यय में 1552534 तथा क्षतिग्रस्त मकानों के पात्र व्यक्तियों में 3920070 रू0 का गृह अनुदान वितरित किया गया था।

1985 की बाढ़ में प्रति व्यक्ति आधा किलो गेहूँ व चावल,दाल दियासलाई,नमक,मिट्टी तेल प्रतिदिन की दर से राहत वितरित किया गया। विस्थापित पशुओं के लिए 750 कुन्तल निःशुल्क भूसा भी वितरित किया गया। निःशुल्क सहायता के रूप में 2500000 रू0 की दैनिक उपयोग की वस्तुएं में खाद्यान्न तथा प्रकीर्ण व्यय में 3500000रू0 व्यय किया गया।

राहत वितरण का विवरण।

सामग्री	1955	1971	1980	1985
गेहूँ	—	2419	27222	568217कु0
चावल	140 कु0	4479कु0	5551कु0	593622कु0
दाल	42कु0	806कु0	705कु0	168840कु0
आटा	48कु0	54 कु0	—	—
चना	30 कु0	265कु0	96कु0	8739कु
गुड़	6कु00	—	—	—
नमक	8कु0	120कु0	703कु0	18820कु0
मिट्टी का तेल	1320 ली0	15240ली0	78063ली0	32287ली0
दियासलाई	1गुस	64गुस	902 गुस	50366 अदद
भूसा	—	—	—	750 कु0

जौनपुर नगर की बाढ़ से निपटने की योजना

बाढ़ राहत एवं सुरक्षा कार्यों की सुचारू रूप से चलने के लिए पूरे नगर को दो जोन उत्तरी व दक्षिणी में विभाजीत किया गया है। उत्तरी जोन के इन्चार्ज उप संचालक चकबन्दी तथा दक्षिणी जोन के इन्चार्ज परियोजना निदेशक होंगे। उत्तरी जोन को 11 सेक्टरों में तथा दक्षिणी जोन को 9 सेक्टरों में विभाजीत किया गया है।

उत्तरी जोन के सेक्टर राहत एवं विस्थापन केन्द्र

1-राजकीय दीक्षा विद्यालय

2-राजकालेज

3-नगर पालिका इण्टर कालेज

4-जूनियर हाई स्कूल रासमण्डल

5-शिया इण्टर मीडिएट कालेज

6-राजकीय बालिका इण्टर कालेज

7-मोहम्मद हसन इण्टर कालेज

8-प्राइमरी पाठशाला हैदरगंज

9-साजिदा गर्ल्स इण्टर कालेज

10-प्राथमिक पाठशाला मखदूमशाह अढ़न

11-पुरानी बाजार जूनियर हाई स्कूल

दक्षिणी जोन के सेक्टर एवं राहत व विस्थापन केन्द्र

1-राजकीय कृषि कार्यशाला

2-भारतीय महिला डिग्री कालेज

3-कलेक्ट्रेट

4-टी0डी0 इण्टर कालेज

5-टी0डी0 डिग्री कालेज

6-बी0आर0पी0 इण्टर कालेज

7-कन्या पाठशाला रूहट्टा

8-सरस्वती बाल विद्या मंदिर

9-इस्लामिया स्कूल (शाही ईदगाह के पास)

प्रत्येक सेक्टर के इंचार्ज दो गजटेट अफसर होंगे जो बारी-बारी 12-12 घण्टों की ड्यूटी करेंगे। पहली पाली सुबह 8-00 बजे से रात्रि 8-00 बजे तक दूसरी पाली रात्रि 8-00 बजे से दूसरे दिन सुबह 8-00 बजे तक रहेगी। उक्त हेडक्वाटर पर सहायता वितरण हेतु पाँच-पाँच कर्मचारियों को लगाया जायेगा जिसमें एक नायब तहसीलदार स्तर का होगा व चार अन्य उसके नीचे की श्रेणी के कर्मचारी होंगे।

26 फिट पर गोमती नदी का जलस्तर पहुँचते ही पूरा स्टाफ कलेक्ट्रेट में स्थित कन्ट्रोल रूम में एकत्रित होगा और उन्हें आवश्यक दिशा निर्देश देकर अपने-अपने राहत केन्द्रों पर भेज दिया जायेगा। प्रत्येक सेक्टर आफिसर को एक जीप मय ड्राईबर व एक चपरासी दिया जायेगा। बाढ़ में व्यय होने वाले ईंधन की व्यवस्था आपदा मद से की जायेगी। सेक्टर आफिसर को एक टार्च एक छाता व मेडिकल किट दी जायेगी।

प्रत्येक तहसील हेडक्वाटर पर एक स्टोर होगा जहाँ पर बाढ़ राहत के लिए सारी आवश्यक सामग्री उप जिलाधिकारी व तहसीलदार द्वारा मुहैया करायी जायेगी। और वहीं से बाढ़ राहत केन्द्रों को सामग्री की आपूर्ति की जायेगी। राहत सामग्री सेक्टरों को पहुँचाने के लिए प्रत्येक तहसील को एक जीप व तीन भारी गाड़ियों की व्यवस्था की जायेगी। वितरण के लिए राशन व आवश्यक सामग्री की आवश्यकता तहसीलदार पहले से ही सुनिश्चित करेंगे। प्रत्येक बाढ़ राहत केन्द्र पर एक कमरा राशन व अन्य आवश्यक सामग्री स्टोर के लिए निर्धारित किया जायेगा।

अधोलिखित स्थान पर मार्केटिंग विभाग के गोदाम उपलब्ध हैं, वहाँ पर उनके सम्मुख मात्रा में खाद्यान्न भण्डार वर्षा के पूर्व जिलापूर्ति अधिकारी व सीनियर मार्केटिंग इन्सपेक्टर द्वारा सुनिश्चित की जायेगी।

तहसील मार्केटिंग केन्द्र	गेहूँ	चावल	चना	अरहर दाल
जौनपुर	1800 मि०टन	400 मि०टन	30 मि०टन	150मि०टन
मड़ियाहूँ	120 मि०टन	50 मि०टन	5 मि०टन	20 मि०टन
मछलीशहर	100मि०टन	150मि०टन	5मि०टन	20मि०टन
मु०बादशाहपुर	50मि०टन	50मि०टन	5मि०टन	20मि०टन
शाहगंज	300मि०टन	100मि०टन	10मि०टन	20मि०टन
केराकत	300मि०टन	100मि०टन	10मि०टन	20मि०टन
बदलापुर	80मि०टन	100मि०टन	10मि०टन	20मि०टन

उपरोक्त खाद्यान्न के अतिरिक्त जिलापूर्ति अधिकारी स्थानीय दूकादारों की बैठक बुलाकर दैनिक आवश्यक वस्तुओं की उपलब्धता सुनिश्चित करेंगे। इसके अतिरिक्त बाढ़ क्षेत्र में पड़ने वाले मिट्टी के तेल के लाइसेन्सियों को भी निर्देशित करेंगे कि वे पहले से ही 200 लीटर तेल हर समय सुरक्षित रखें, ताकि राहत पहुँचाने में कोई कठिनाई न हो।

कोतवाली केन्द्र पर 8 नावें दी जायेगी इनमें से 2 नावें तूतीपुर की ओर रखी जायेगी। जिनके द्वारा तूतीपुर, प्रेमराजपुर, खालिसपुर आदि गाँवों के लोगों को निकालने में प्रयोग में लायी जायेगी। दो अन्य नावें किले के पास रखी जायेगी जिससे कसेरीबाजार, बलुवाघाट व रासमण्डल के लोगों को निकालने में प्रयुक्त की जायेगी। इसकी प्रकार अहियापुर पावर हाउस के पास एक नाव काम लायी जायेगी।

चार नावों की आवश्यकता कलेक्ट्रेट केन्द्र पर होगी। ट्रकों की भौति नावों को भी प्राप्त करने की पूर्ण व्यवस्था होगी। तहसीलदार, सदर की यह जिम्मेदारी होगी कि प्रत्येक निश्चित स्थान पर नावों को भेजवायें। नायब तहसीलदार को पहरा देने के लिए चार बड़ी तथा चार छोटी नावों की व्यवस्था सुनिश्चित करनी होगी। प्रायः यह देखा गया है कि जहाँगीराबाद, दिलाजाक, ओलन्दगंज, नखास में अल्प आय वाले समुदाय भाग कर अटाला मस्जिद अथवा जूनियर हाई स्कूल में शरण लेता है। इन मुहल्लों की शेष जनसंख्या तिलकधारी इण्टर कालेज में आ जाती हैं। मियाँपुर, शेषपुर, हरईपुर, जोगियापुर के लोग तिलकधारी कालेज व सिविल कोर्ट में शरण लेते हैं। बड़ी नाएँ जो जनपद में उपलब्ध नहीं हैं उनकी व्यवस्था जनपद वाराणसी से की जानी चाहिए।

सफाई – बाढ़ के समय तथा बाढ़ के बाद नगर में पर्याप्त गंदगी हो जाती है जिससे बिमारियों की फैलने की संभावना रही है। इस लिए सफाई की महति आवश्यकता है नगर पालिका जौनपुर बाढ़ विस्थापन केन्द्रों, सड़कों व गलियों में सफाई की व्यवस्था करेगी। गन्दी जगहों पर ब्लीचिंग पाउडर व डी0डी0टी0 का छिड़काव करेगी तथा कुओं में लाल दवा का छिड़काव सुनिश्चित करेंगे।

रक्षात्मक व्यवस्था— आपदा के समय असमाजिक तत्व लाभ उठाने का प्रयत्न करते हैं। बाढ़ क्षेत्र में सम्बन्धित थानाध्यक्ष गस्तीदल का प्रबंध करेंगे तथा आवश्यकता पड़ने पर जिला कमाण्डेन्ट होमगार्ड से गार्डों की प्राप्त करके यह व्यवस्था पूर्ण करेंगे।

विस्थापन, रक्षार्थ व अन्य सहायतार्थ कार्य—

बाढ़ के दौरान लोगों में आतंक व घबराहत रोकने के लिए आवश्यक है कि उन्हें गाँवों को खाली करने तथा सुरक्षित स्थानों पर जाने की पहले से ही सूचना दे दी जाय। इस प्रकार पाँच या छः गाँवों के प्रत्येक समूह के लिए एक विस्थापित केन्द्र से सम्बन्धित गाँवों की सूची दी गयी है। स्कूल भवन पंचायत भवन इत्यादि विस्थापितों के ठहरने के लिए उपयोगी हैं।

निष्कासन

जब भयंकर बाढ़ की स्थिति होती है तो उस समय जनता को उनके घरों से निष्कासित करना आवश्यक हो जाता है प्रायः लोग अपना घर छोड़ने को तैयार नहीं होते बल्कि पानी के घटने की उम्मीद में घरों पर ही रहना चाहते हैं। निष्कासन क्षेत्राधिकारियों को अपने क्षेत्रों में दौराकर गम्भीर स्थिति उत्पन्न होने के पूर्व ही वहाँ के निवासियों को विस्थापित करने का प्रयत्न करना चाहिए निम्नलिखित तालिका में उल्लिखित क्षेत्र नगर के निचले क्षेत्र है और बाढ़ के जिस जलस्तर पर जलमग्न हो जाते हैं उनका वर्णन प्रत्येक के समक्ष अंकित है

सम्बन्धित अधिकारी को बाढ़ के निश्चित स्तर से एक फिट कम पानी होने पर ही निष्कासन की कार्यवाही सुनिश्चित की जानी चाहिए।

क्रमांक	नाम मोहल्ला	प्रभावित जन संख्या	बाढ़ का स्तर	टिप्पणी
1.	जहाँगीराबाद	3000	24-28 फिट	
2.	दिलाजाक	3700	26-28 फिट	
3.	तारापुर	1800	26-28 फिट	
4.	तुतीपुर	1750	26-28 फिट	
5.	कटघरा	1000	24-26 फिट	
6.	ताड़तला	2500	26-28 फिट	
7.	मुफ्तीमुहल्ला	2000	25-29 फिट	
8.	ओलन्दगंज	3500	27-29 फिट	
9.	उमरपुर	3800	25-29फिट	
10.	नखास	3800	25-28 फिट	
11.	जोगियापुर	1500	27-29 फिट	
12.	मियांपुर	4500	27-29 फिट	
13.	हरईपुर	1000	24-286फिट	
14.	शेखपुरा	1800	26-28 फिट	
15.	कसेरीबाजार	1000	27-30 फिट	
16.	केरारकोट	1600	26-28 फिट	
17.	बलुआघाट	1100	26-28 फिट	
18.	मुल्लाटोला	2000	27-29 फिट	
19.	रासमण्डल चमरौटी	1500	27-29 फिट	
20.	बल्लोचटोला	1100	28-30 फिट	
21.	चाचकपुर	1200	30-32 फिट	
22.	खासनपुर	1700	27-30 फिट	
23.	धरनीधरपुर	800	27-30 फिट	
24.	फिरोशपुर	1000	27-30 फिट	
25.	अहियापुर	1000	27-30 फिट	
26.	मछरहट्टा	1400	27-29 फिट	

प्रकाश तथा पानी की व्यवस्था-प्रकाश की व्यवस्था के लिए विद्युत विभाग पूरे प्रभावित क्षेत्र को सेक्टर में बांट कर बिजली की व्यवस्था सुनिश्चित करेगा तथा इसका पूर्ण प्रयास किया जायेगा कि रात्रि में बिजली की आपूर्ति बराबर बनी रहे इसके अतिरिक्त नगर पालिका द्वारा पेयजल की व्यवस्था सुनिश्चित की जायेगी। नगर पालिका के माध्यम से समस्त बाढ़ राहत केंद्रों में प्रकाश की व्यवस्था हेतु पेट्रोमैक्स तथा कम से कम चार मरकरी लैम्प लगाये जायेंगे जिसका भुगतान आपदा निधि से पूर्वतः किया जायेगा।

सचल राहत दल-उपयुक्त राहत एवं विस्थापन केंद्रों के अतिरिक्त प्रत्येक सेक्टर में आवश्यकता अनुसार सचल राहत दल भी कार्य करेंगे यह दल बाड़ से घिरे हुए लोगों को नाव द्वारा जीवन उपयोगी वस्तुओं की आपूर्ति करेगा। सचल दल प्रभारी अधिकारी सेक्टर इंचार्ज के निर्देश से कार्य करेंगे। प्रत्येक सचल दल में नायब तहसीलदार स्तर के अधिकारी तथा उनके सहयोग हेतु तीन अवर कर्मचारी दो चपरासी तथा एक नाव होगी। चार सचल दल गठित किये गये हैं जो नल मजिस्ट्रेट की मांग पर यह सचल दल जिला मुख्यालय से भेजा जायेगा।

पुलिस की व्यवस्था-पुलिस व्यवस्था पुलिस अधीक्षक द्वारा की जायेगी। प्रत्येक राहत तथा विस्थापन केंद्रों पर दो से चार पुलिस तैनात किये जायेंगे। सचल दल के साथ भी दो पुलिस के जवान तैनात किये जायेंगे। जिला मुख्यालय पर बाड़ नियंत्रण कक्ष में चार पुलिस के जवान तैनात किये जायेंगे जो क्रमानुसार बढ़ाये भी जा सकते हैं।

बाड़ सूचना केंद्र- शाही पुल स्थित लाइब्रेरी में बाड़ सूचना केंद्र स्थापित किया जायेगा इसमें एक स्थायी टेलीफोन की भी व्यवस्था की जायेगी। वहां पर दिन रात की ड्यूटी के लिए तीन लिपिक स्तर के कर्मचारी लगाये जायेंगे जो बाड़ सम्बन्धी सूचना तथा जल स्तर की सूचना प्रत्येक घंटे कलेक्ट्रेट स्थित बाड़ नियंत्रण कक्ष को उपलब्ध करायेंगे। इस सूचना केंद्र के प्रभारी मूलेख निरीक्षक होंगे। नदी का जल स्तर देखने के लिए नगर पालिका द्वारा रात्रि के प्रकाश की व्यवस्था की जायेगी।

चिकित्सा व्यवस्था-बाड़ के समय बीमारियों की रोक थाम के लिए एक अस्थायी अस्पताल स्थापित किया जायेगा जिनके इंचार्ज एक चिकित्साधिकारी होंगे। मुख्य चिकित्साधिकारी प्रत्येक सेक्टर के लिए दो-दो सचल दल की व्यवस्था करेंगे जो प्रत्येक सिविल तथा पानी से घिरे हुए क्षेत्रों में चिकित्सीय सुविधा प्रदान करेंगे। बाड़ क्षेत्रों में जाने हेतु इस सचल दल को तहसीलदार द्वारा नाव की व्यवस्था की जायेगी।

परगना अधिकारी बाड़ के दिनों में अपनी अपनी तहसील में ही रहेंगे और बाड़ सहायता योजना के लिए मुख्य पदाधिकारी होंगे। वे बाड़ तथा विस्थापित केंद्रों को समय समय पर निरीक्षण किया करेंगे तथा जिलाधिकारी को प्रतिदिन के सहायता कार्य तथा परिस्थितियों से अवगत कराते रहेंगे।

प्रत्येक तहसील में निम्न स्थानों पर बाड़ कार्यालय बनाये गये हैं।

जौनपुर
मड़ियाहू
मछलीशहर
शाहगंज
केराकत

कलेक्ट्रेट परिसर
उन्वनी कला
बलवार, सोनाहिता
खुटहन
चन्दवक

विस्थापन तथा बाड़ केंद्रों पर साधन-उपजिलाधिकारी तहसील स्तर पर सभी विस्थापन केंद्रों पर यह सुनिश्चित करेंगे कि बाड़ पीडितों के लिए केंद्र पर सभी सामग्रिया उपलब्ध हैं अथवा नहीं यदि उपलब्ध नहीं है तो उसकी तत्काल व्यवस्था की जायेगी। बाड़ केंद्रों पर सभी आवश्यक सामग्रिया उपलब्ध होनी चाहिए प्रकाश हेतु पेट्रोमैकट अथवा लालटेन होना आवश्यक है।

उपजिलाधिकारी इस बात का निर्णय लेने में स्वतंत्र है, कि बाढ़ आने की स्थिति में जिन वस्तुओं का प्रबन्ध नहीं हो सकेगा उन वस्तुओं को पूर्व से ही प्रबन्ध कर लिया जाये।

व्यय सम्बन्धी विवरण—गल्ले तथा अन्य जीवन उपयोगी वस्तुओं के निशुल्क वितरण के खर्चों के लिए सरकार पहले से ही कुछ धनराशि स्वीकृत कर देती है जिसमें से प्रत्येक तहसील को उनकी आवश्यकतानुसार आवंटित कर दिया जाता है। पुनः आवश्यकता पड़ने पर धन तथा सामग्री की पूर्ति करायी जायेगी। प्रत्येक तहसीलदार माह के अन्तिम तिथि को व्यय विवरण मुख्यालय को भेजा जाना सुनिश्चित करेंगे।

पशुओं के लिए चारे की व्यवस्था—जिला पशुधन अधिकारी जिले के समस्त बाढ़ केंद्रों को भूसा का स्टॉक सुनिश्चित करेंगे यदि जनपद में भूसा उपलब्ध नहीं है तो सरकार से मांग कर बाढ़ संकट में इसकी आपूर्ति सुनिश्चित की जायेगी।

बाढ़ से हुई क्षति का निरीक्षण—बाढ़ के समाप्त होने के पश्चात् तहसील के अधिकारियों द्वारा हर प्रकार के क्षति की जाँच करनी चाहिए सहायता कार्य की पुष्टि में यह परम आवश्यक है। उपजिलाधिकारी तहसीलदार, नायब तहसीलदार, भूलेख निरीक्षक तथा क्षेत्रीय लेखपाल बाढ़ पीड़ित क्षेत्रों का विस्तृत दौरा करेंगे तथा फसल व सम्पत्ति के हानि का आकण तैयार करेंगे। शासनादेशों के अनुसार बाढ़ से क्षतिग्रस्त मकानों की सूची जो गृह अनुदान के पात्र है तैयार करवायेगे इस अनुदान की स्वीकृति उपजिलाधिकारी द्वारा की जायेगी।

परिशिष्ट-1

कन्ट्रोलरूम कलक्ट्रेट में लगाये गये अधिकारियों व उनके कार्यों का विवरण-

अन्य अधिकारियों का नाम	कार्य का विवरण
1-नगर मजिस्ट्रेट	वाहन व्यवस्था
2-व्यापार कर अधिकारी	नाव व्यवस्था, पीएसी व्यवस्था, सैन्य व्यवस्था, विवरण पत्र तैयार करना, निरीक्षण पत्र तैयार करना, प्रेस कांफेस बुलाना, डाकुमेन्टेशन, दैनिक मीटिंग की व्यवस्था करना
3-जिलापूर्ति अधिकारी	खाद्यान एवं जीवन प्रयोगी वस्तुओ की पर्याप्त व्यवस्था करना, वी0आई0पी0 तथा अन्य उच्चाधिकारियों का स्वागत,
4-उपजिलाधिकारी सदर/शिष्टाचार अधिकारी	स्वयं सेवी सस्थाओं का सहयोग प्राप्त करना
5-सहायक बन्दोबस्त अधिकारी	रिसीव प्राप्त करना, डिस्पैच, आफ मैसेज करना, प्राप्त शिकायतों का निराकरण
6-जिला मनोरंजन कर अधिकारी	उपरोक्तानुसार (द्वितीय पाली)
7-जिला समाज कल्याण अधिकारी	उपरोक्तानुसार

उपरोक्त अधिकारी अपने स्टाफ के आवश्यकतानुसार लिपिक अपने साथ सुनिश्चित कर लेगे कन्ट्रोलरूम में निम्नलिखित अभिलेखों व सूचनाओ का रख रखाव किया जायेगा।

- 1-जनपद का मैप, जिसमें बाढ़ की अध्वाधिक स्थिति दर्शायी जायेगी।
- 2-शहर का मैप, जिसमें बाढ़ की अध्वाधिक स्थिति दर्शायी जायेगी।
- 3-क्षति का चार्ट, सम्पत्ति, जन और पशु के सम्बन्ध में।
- 4-बाढ़ केद्र जिसमें शरणाथिर्यों की संख्या एवं मुहल्ला दर्शाया जायेगा।
- 5-किये गये राहत कार्यों का विवरण
- 6-मैसेज रजिस्टर
- 7-विजिस्टर्स बुक
- 8-जनरेटर
- 9-बाढ़ योजना
- 10-दो जीप
- 11-पाँच साइकिलिस्ट


परिशिष्ट-2
जिला कन्ट्रोलरूम फोन नम्बर-(260666) कोड नम्बर-05452-जिलाधिकारी
(261067) कोड नम्बर-05452- अपर जिलाधिकारी

क्रमांक	कन्ट्रोलरूम	नम्बर
1	पुलिस कन्ट्रोलरूम	100
2	विद्युत कन्ट्रोलरूम	260370
3	नगर पालिका कन्ट्रोलरूम	260119
4	सिचाई कन्ट्रोलरूम	260119
5	सार्वजनिक निर्माण विभाग कन्ट्रोलरूम	260239
6	चिकित्सा एवं स्वास्थ्य कन्ट्रोलरूम	260965
7	जिजा कन्ट्रोलरूम	260946
8	शहर कन्ट्रोलरूम	262818
9	तहसील सदर कन्ट्रोलरूम	261492
10	तहसील शाहगंज कन्ट्रोलरूम	222034 (05453)
11	तहसील मड़ियाहू कन्ट्रोलरूम	233333 (05451)
12	तहसील मछलीशहर कन्ट्रोलरूम	272594 (05454)
13	तहसील केराकत कन्ट्रोलरूम	242377 (05450)
14	तहसील बदलापुर कन्ट्रोलरूम	248566 (05453)

नाव की सूची
तहसील सदर जौनपुर वर्ष 2014-2015

क0 सं0	नाम ग्राम	नाव माालिक का नाम व पिता का नाम	छोटी नाव	बड़ी नाव	मझली नाव	वि0वि0
1	2	3	4	5	6	7
1.	काजी अहमदनूर	रमेश पुत्र रामजीत	1	-	-	-
2.	काजी अहमदनूर	गोविन्द पुत्र रामजीत	1	-	-	-
3.	काजी अहमदनूर	कमला पुत्र रामजीत	1	-	-	-
4.	कल्यानपुर	गोविन्द पुत्र हरिनरायन	1	-	-	-
5.	राजेपुर	अमरनाथ पुत्र बलिराम	1	-	-	-
6.	राजेपुर	अच्छे लाल पुत्र सरजू	1	-	-	-
7.	राजेपुर	नन्दलाल पुत्र देवनरायन	1	-	-	-
8.	राजेपुर	लालचन्द्र पुत्र शिवमूरत	1	-	-	-
9.	राजेपुर	बिरजू पुत्र राजदेव	1	-	-	-
10.	राजेपुर	मुखराम पुत्र लौटू	-	-	1	-
11.	राजेपुर	देवराज पुत्र देव नरायन	1	-	-	-
12.	राजेपुर	दलसिंगार पुत्र कामता	-	-	1	-
13.	राजेपुर	कवलधारी पुत्र बसन्ता	-	3	-	2मोटर बोट
14.	राजेपुर	बाँकेलाल पुत्र सुमेर	-	-	1	-
15.	दिलाजाक	छोटे लाल पुत्र मोहन	-	-	3	-
16.	नखास	राम आसरे पुत्र हरीलाल	-	-	2	-
17.	नखास	नन्दू पुत्र रामबली	1	-	-	-
18.	नखास	राजेश पुत्र श्रीनाथ	-	1	-	-
19.	सलखापुर	हीरालाल पुत्र ठीकेदार	1	-	-	-
20.	सलखापुर	सूबेदार पुत्र बुधिराम	1	-	-	-
21.	जमैथा	खंझाटी पुत्र सितई	1	-	-	-
22.	जमैथा	भरत पुत्र जददू	1	-	-	-
23.	जमैथा	सिंगार पुत्र गंगा	1	-	-	-
24.	जमैथा	कल्लू पुत्र सागर	-	-	1	-
25.	जमैथा	भुवन पुत्र लालजी	1	-	-	-
26.	जमैथा	फेरू पुत्र हरखू	1	-	-	-
27.	उतरगाँवा	राम भरत पुत्र गामा	-	1	-	-
28.	गड़हर	गंगा पुत्र लुरखुर	1	-	-	-
29.	घोरहा	भगेलू पुत्र सुमेर	1	-	-	-
30.	गढ़ासेनी	ललई पुत्र प्रभू	1	-	-	-
31.	जोगियापुर	धर्मन्द्र पुत्र सीताराम	1	-	-	-
32.	जोगियापुर	गंगा पुत्र सीताराम	1	-	-	-


33.	जोगियापुर	नरोत्तम पुत्र जैश्री	1	-	-	-
34.	जोगियापुर	अशरफी लाल पुत्र किशोरी	1	-	-	-
35.	जोगियापुर	प्यारेलाल पुत्र किशोरी	1	-	-	-
36.	जोगियापुर	पल्डू पुत्र राजदेव	1	-	-	-
37.	जोगियापुर	मुन्ना पुत्र पुन्वासी	1	-	-	-
38.	जोगियापुर	जमुना पुत्र सीताराम	1	-	-	-
39.	जोगियापुर	अशोक पुत्र सहदेव	1	-	-	-
40.	जोगियापुर	सोमारू पुत्र सहदेव	1	-	-	-
41.	जोगियापुर	मुन्शी पुत्र सहदेव	1	-	-	-
42.	शेखपुर	मिठाई पुत्र श्यामा	-	1	-	-
43.	शेखपुर	बाबूराम पुत्र मीता	-	1	-	-
44.	शेखपुर	बलिकरन पुत्र झिंगुरी	-	1	-	-
45.	शेखपुर	रामचन्दर पुत्र झिंगुरी	-	1	-	-
46.	शेखपुर	बलराम पुत्र तुलसी	-	1	-	-
47.	शेखपुर	सागर पुत्र सहदेव	-	1	-	-
48.	शेखपुर	कल्पनाथ पुत्र बहादुर	-	1	-	-
49.	शेखपुर	मोती पुत्र गजा	-	1	-	-
50.	शेखपुर	तेरसू पुत्र बुधिराम	-	1	-	-
51.	शेखपुर	राजमन पुत्र भगल	-	1	-	-
52.	शेखपुर	कोलई पुत्र बहादुर	-	1	-	-
53.	विशुनपुर मझवारा	बदई पुत्र बिन्ना	1	-	-	-
54.	घनेजा	राम आसरे पुत्र पल्डू	-	1	-	-
55.	घनेजा	बुद्धिराम पुत्र सूबेदार	-	1	-	-
56.	घनेजा	लालजी पुत्र हेमराज	1	-	-	-
	योग:		34	18	02	02


 17.5.14
 तहसीलदार,
 सदर

उपलब्ध नाव के सम्बद्ध मे सूचना तहसील मडियाहूँ वर्ष 2014-15

क्रमांक	नाव मालिक का नाम व पिता का नाम	निवास स्थान	नाव का विवरण		
			छोटी	मझली	बडी
1	2	3	4	5	6
1	राजाराम पु0 सुमेर	ताजुददीनपुर	1		
2	रामकिशुन पु0 रामसुमेर	ताजुददीनपुर	1		
3	शेर बहादुर पु0 रामदुला	ताजुददीनपुर	1		
4	लालता पु0 रामराज	ताजुददीनपुर	1		
5	रामअवध पु0 राममूरत	ताजुददीनपुर	1		
6	गंगाधारी पु0 सुधिराम	ताजुददीनपुर	1		
7.	गुल्लु पु0 सरजू	फत्तूपुर	1		
8.	रामदेव पु0 सीताराम	फत्तूपुर	1		
9.	हीरालाल पु0 छबिराज	फत्तूपुर	1		
10	श्रीनाथ पु0 रघुवीर	कटेसर		1	
11	मिठठू पु0 रामनिहोर	कटेसर		1	
12	रामनाथ पु0 जगरदेव	कटेसर		1	
13	पुनवासी पु0 भगेलू	कटेसर	1		
14	टिहुल पु0 मुन्नर	कटेसर	1		
15	रामबरन पु0 मुल्लन	कटेसर		1	
16	रामलखन पु0	रामपुर नदी	1		

	सहदेव				
17	रामकेदार पु0 सुखदेव	रामपुर नदी	1		
18	सेवक पु0 राजभवन	कटघरा	1		


तहसीलदार
मडियाहूँ

नाव मालिकों की सूची

क्र०सं०	ग्राम का नाम	नाव मालिक का नाम मय वल्दियत	नाव की संख्या			क्षमता	नाव की स्थिति
			छोटी	मझली	बड़ी		
1	2	3	4	5	6	7	8
1.	उदईपुरदीपी	श्री मुरली पुत्र जोखन	-	1	-	10 से 15 व्यक्ति	ठीक है
2.		" फुर्तीलाल पुत्र घूरे	-	1	-	"	"
3.		" शिवजोर पुत्र नागेश्वर	-	1	-	"	"
4.		" हरगेन पुत्र भूलन	-	1	-	"	"
5.		" रामनयन पुत्र भूलन	-	1	-	"	"
6.	बीरमपुर	" राममिलन पुत्र नगेश्वर	-	1	-	"	"
7.		" वेचन पुत्र जंगबहादुर	-	1	-	"	"
8.	उदईपुरदीपी	" सन्तोषी पुत्र जंगबहादुर	-	1	-	"	"

तहसीलदार
शाहगंज

नाव मालिकों की सूची तहसील-कराकत, जिला-जौनपुर

क्रम सं०	नाव मालिक का नाम-पिता का नाम	पता	नावों का विवरण		
			छोटी	मझली	बड़ी
1	2	3	4	5	6
1	सूबेदार-फेरू	लालपुर	-	1	-
2	बुझारी- सतई	"	-	1	-
3	कल्लू-रामकुबेर	"	-	1	-
4	लालबहादुर-विन्द्रा	इ०शीतलाप्रसाद	1	1	-
5	लालता -बेचन	"	1	1	-
6	लालजी -विन्द्रा	"	1	-	-
7	जियालाल- बंशी	"	1	-	-
8	शिवचन्द्र-जोखन	"	1	-	-
9	मिश्री- रामधारी	हरीपुर	-	1	-
10	रामचन्द्र-हुबराज	"	-	-	1
11	रमई-राजाराम	"	1	-	-
12	भागीरथी-जयपुन्नी	प्रधानपुर	-	1	-
13	गंगा -जयपुन्नी	"	-	1	-
14	भारत-दशरथ	नहोरा	1	1	-
15	मिठाई-दशरथ	"	-	1	-
16	रामजनम उर्फ नाटे-देवराज	उदपुर	1	-	-
17	बरुणालाल -बल्ली	"	1	-	-
18	जवाहिर -रामअधार	"	1	-	-
19	मुन्ना -चरित्तर	"	1	-	-
20	रामपति-दुलार	"	1	-	-
21	बिन्दू -मुन्शीलाल	चकपाली	2	-	-
22	पनारू-शितलू	"	1	-	-
23	उमा -फेरई	"	1	-	-
24	जनक-पुनवासी	"	-	-	1
25	मुखराम निषाद-तेजू	पसेवा	1	-	-
26	जवाहिर -सालिक निषाद	"	1	-	-
27	करन पुत्र रूपलाल	"	1	-	-
28	अच्छेलाल - परगन निषाद	"	1	-	-
29	शोभा - किशोर	"	1	-	-
30	जनता -मिट्टू निषाद	"	1	-	-
31	बलराज- अनूप	"	1	-	-
32	अभयराज -हीरा	बेलांव	-	-	2
33	सुखू -खोरई	"	1	-	-
34	मोती - खोरई	"	1	-	-
35	रामअधार पुत्र झागुर	पठखौली	1	-	-
36	पुजारी - बट्टी	"	1	-	-
37	अछेबर- कोलेश्वर	भडेहरी	-	-	1
38	जंगल- कोलेश्वर	"	-	-	1
39	बनकेश - उमराव	"	-	1	-
40	रामचन्द्र - मोतीलाल	औवार	-	1	-
41	दशरथ - शिवराम	"	1	-	-
42	सभाजीत-विश्वनाथ	बम्बावन	1	-	-
43	कमला- रामजग	"	1	-	-
44	बबुआ - धन्नु	बरैछाबीर	-	1	-
45	कुमार -जंगी	सरोजबड़ेवर	2	-	-

46	बाकेलाल-दुखी	"	2	-	-
47	पदारथ-लक्ष्मिन	"	1	-	-
48	मिश्री -दुखी	"	1	-	-
49	गोबर्धन - सूर्यबली	"	1	-	-
50	रमेश - पतिराज	केराकत सिपाह	1	-	-
51	सुरेश-रामसखी	"	2	-	-
52	रामसूरत-दिल्लू	"	1	-	-
53	राजनाथ -दुबराज	"	1	-	-
54	कमला - रामअधार	चन्दवक	1	-	-
55	रामकेवल- बंशी	"	1	-	-
56	सीतलाल- तलपुर	"	1	-	-
57	पन्नालाल- बलई	"	1	-	-
58	विश्वनाथ - सोहन	भैसा	1	-	-
59	मिठाई - टिहुली	"	1	-	-
60	लखराज- कन्हई	"	1	-	-
61	मारकण्डे - गुल्लू	हरिहरपुर	1	-	-
62	छब्बा - गुल्लू	"	1	-	-
63	मुनक्का- रामदेव	"	1	-	-
64	जिउत - दुखरन	"	1	-	-
65	जोखन- रामबली	चौदेपुर	1	-	-
66	रमेश - आत्मा	"	1	-	-
67	हरिनाथ- लखराज	"	1	-	-
68	लालबहादुर- रामसेवक	बीरी	1	-	-
69	बच्चन - श्रीनाथ	"	1	-	-
70	मिठाई - जगनन्दन	बलुआ	1	-	-
71	बाबू - रामनन्दन	"	1	-	-
72	मेवा - रामनन्दन	"	1	-	-
73	धन्नर - बाबूनन्दन	रामगढ़	1	-	-
74	सामू - लालजी	"	1	-	-
75	लालमनी- बलई	"	1	-	-
76	बुधिराम- रामदेव	"	1	-	-
77	शिवमूरत- महादेव	कुसरना	-	-	1
	योग-		66	13	7


 तहसीलदार
 केराकत।


नावों की सूची तहसील बदलापुर, जनपद- जौनपुर

क्रम सं०	नाव मालिक का नाम व पिता/पति का नाम	पिता	नाव का विवरण			वि०वि०
			छोटी नाव	मझली नाव	बड़ी नाव	
1	2	3	4	5	6	7
1	श्री बलराज पुत्र रामकि	भाम	1	-	-	
2	श्री लालबहादुर पुत्र रामभुज	बल	-	1	-	
3	श्री उपेन्द्र पुत्र श्रीपाल सिंह	बल	-	1	-	
4	श्री बृजेशकुमार पुत्र राजदेव	सुत	-	1	-	
5	श्री लालबहादुर पुत्र कालीचरन	सुत	-	1	-	
6	श्री मोहन पुत्र जगदेव	सुत	-	1	-	
7	श्री फूलचन्द पुत्र दूधनाथ	सुत	-	1	-	
8	श्री बली पुत्र उदयराज	सुत	-	1	-	
9	श्री रामपूजन पुत्र कृपा कर	मह	-	1	-	
10	श्री मुन्नर पुत्र देवतादीन	मह	-	1	-	
11	श्री राजेन्द्र पुत्र कालीचरन	सुत	-	1	1	
12	श्री रामप्रसाद पुत्र देवनरायन	सुत	-	1	-	
13	श्री बासदेव पुत्र रामजस	भाह	1	-	-	
14	श्री सन्तलाल पुत्र तिलकधारी	ड	-	1	-	
15	श्री मुन्नीलाल पुत्र बुझारत	भा	-	-	1	
16	श्री रामचरित्तर पुत्र रामकिशोर	भा	-	1	-	
17	श्री पन्नालाल पुत्र कुन्जु	गो	-	1	-	
18	श्री नरेन्द्र पुत्र पन्नालाल	सु	-	1	-	
19	श्री समुन्दर पुत्र पन्नालाल	सु	-	1	-	
20	श्री संजय पुत्र लल्लन	ड	-	1	-	
21	श्री रामसमुझ पुत्र रामनरेश	ड	-	1	-	
22	श्री हरीलाल पुत्र सूर्यनाथ	ड	-	1	-	
23	श्री बिक्रमा पुत्र बासदेव	मै	-	1	-	
24	श्री फागू पुत्र रामकुमार	मै	1	-	-	
25	श्री फूलचन्द पुत्र रामनिहोर	क	1	-	-	
26	श्री समई पुत्र बहादुर	रा	-	-	1	
27	श्री गूदर पुत्र राम स्वरूप	बे	-	-	1	
28	श्री सालिक पुत्र औतार	बे	-	-	1	
29	श्री मेवा पुत्र गूदर	बे	-	-	1	
30	श्री नन्हकउ पुत्र दरगाही	बे	-	-	1	
31	श्री ररई पुत्र माता बदल	के	-	-	1	
32	श्री झिगुरी पुत्र जीतू	के	-	-	1	
33	श्री नीमर पुत्र रघुबीर	तु	-	-	1	
34	श्री का पी पुत्र कि गोर	तु	-	-	1	
35	श्री जयनाथ पुत्र िवधारी	तु	-	-	1	
36	श्री राजबहादुर पुत्र रामविलास	तु	1	-	-	
37	श्री भांकर पुत्र बनवारी	अ	1	-	-	
38	श्री भाोभनाथ पुत्र कन्हई	अ	1	-	-	
39	श्री रामदास पुत्र शिवम्बर	मो	1	-	-	
40	श्री जमुना पुत्र चिखुरी	मो	1	-	-	
41	श्री हीरा पुत्र बैजू	मो	1	-	1	
42	श्री रामनिहोर पुत्र शिवशंकर	मो	1	-	1	
43	श्री सरजू पुत्र शिवबरन	बे	1	-	1	
44	श्री गया पुत्र पुददी	बे	1	-	1	
45	श्री भोला पुत्र शिवबरन	बे	1	-	1	
		सं	14	20	17	

तहसीलदार
बदलापुर।


जीप मालिकों की सूची
तहसील सदर जौनपुर 2014-2015

क्रमांक	नाम ग्राम	जीप मालिक का नाम व पता	जीपों की संख्या	वि०वि०
1	2	3	4	5
1.	लेघुवां	प्रमोद कुमार पुत्र उदय नाथ	1	
2.	गड़हरा	राधेश्याम पुत्र तेजनाथ	1	
3.	ककोहिया	श्रीप्रकाश पुत्र रामराज	1	
4.	खानापट्टी	रामचेत पुत्र श्रीनाथ	1	
5.	हैदरपुर	पन्नालाल पुत्र राम समुझ	1	
6.	जंगीपुर	पारस पुत्र रिवाई	1	
7.	पचपेड़वाँ	रामयस पुत्र सहदेव	1	
8.	फिरोजपुर	फतेह बहादुर पुत्र मुरली	1	
9.	टिकरी खुर्द	शीतला प्रसाद पुत्र रामबचन	1	
10.	भीलमपुर	कृष्णकान्त पुत्र बाबूलनाथ	1	
11.	गोनापार	जदुवेश पुत्र बजरंग बहादुर	1	
12.	रायपुर	शिवमूर्ति पुत्र लोरिक	1	
13.	छतौली	जमुना पुत्र लोरिक	1	
14.	बभनौली	लालजी पुत्र मोती	1	
15.	दुधौली	नन्हकू पुत्र हीरालाल	1	
16.	नरी	सुरेश चन्द्र पुत्र मतई	1	
17.	अलहदिया	रमाशंकर पुत्र राधे	1	
18.	गढ़ाबाघराय	मुन्ना लाल पुत्र इन्द्रपाल	1	
19.	नेवढ़िया	श्यामलाल पुत्र दानपत्र	1	
20.	शाहपुर	रामलखन पुत्र राम निहोर	1	
21.	गढ़ासेनी	पारसनाथ पुत्र सुखरन	1	
22.	भुआखुर्द	राजेश पुत्र कोतवारू	1	
23.	बिसावा	राम दुलार पुत्र साधू	1	
24.	कामदेवपुर	विजय शंकर पुत्र जिवबोध	1	
25.	लाजीपार	कमलाकान्त पुत्र राज नरायन	1	


 तहसीलदार,
 सदर

उपलब्ध जीप के सम्बद्ध मे सूचना तहसील मडियाहूँ वर्ष 2014-15

क्रमांक	जीप मालिक का नाम	पिता का नाम	ग्राम का नाम	तादात	वि०वि०
1	अमृतलाल	रामबली	बनपुरवां	1	
2	मुन्नर यादव	भूखल	चकताल	1	
3	ब्रम्हदेव सिंह	चन्द्रभूषण	रामपुरनददी	1	
4	भानु प्रताप	पारसनाथ	रामपुरनददी	1	
5	रामअवध	राममूरत	ताजुद्दीनपुर	1	
6	उदयप्रताप	महेन्द्र प्रताप	गुतवन	1	
7	बनारसी	जगनन्दन	गुतवन	1	
8	रमेशचन्द्र	दशरथ	गुतवन	1	
9	दयाशंकर	नन्दलाल	विडौरी	1	
10	राममोहन	मुल्लन	विडौरी	1	
11	धनन्जय	लक्ष्मीनारायन	मधुपुर	1	
12	घुटटूर	बाबूनन्दन	नूरपुर	1	
13	त्रिवेणी	शिवअक्षत	नूरपुर	1	
14	जलील	मुसाफिर	सुरेरी	1	


 तहसीलदार
 मडियाहूँ

जीप मालिको की सूची

क्र०सं०	ग्राम का नाम	जीप मालिक का नाम मय वल्दियत	संख्या
1.	बीरमपुर	श्री भुल्लुर पुत्र बांकेलाल	1
2.	" "	" शिवमिलन पुत्र ठाकुरदीन	1
3.	" "	" टेनी पुत्र ठाकुरदीन	1
4.	उदईपुरदीपी	" रत्तीभान पुत्र बाबूराम सिंह	1

**तहसीलदार
शाहगंज**

जीप मालिकों की सूची-तहसील केराकत, जिला जौनपुर

क्रमांक	जीप मालिक का नाम -पिता का नाम	पता	जीप संख्या
1	2	3	4
1	हरिशंकर - रामदेव	लालपुर	1
2	बिजयबहादुर- बटुकबहादुर	प्रधानपुर	1
3	राजबहादुर- कुबेर	"	1
4	मंगरू - देवनारायण	"	1
5	जितेन्द्र - सूर्यनाथ	"	1
6	शिवदत्त- सूर्यबली	तराँव	1
7	जयप्रकाश- सेचन	"	1
8	सुदामा - मुन्ना	कछवन	1
9	इन्द्रपति - गोगा	"	1
10	मोहन- बाबूराम	खुज्डी	1
11	संजय - रामचरन	खरगसेनपुर	1
12	सत्यदेव - खण्डू उर्फ प्रभू	"	2
13	मनोज- कमलाप्रसाद	"	1
14	नरेन्द्रप्रताप- सोमारू	"	2
15	अनिलकुमार- नर्मदा	कनुवानी	1
16	रामबली- जयराम	"	1
17	दिनेश - प्रेमदत्त	बहिरी	1
18	सावित्री- घुरहू	रेहारी	1
19	श्रीपति - सनीउल्ला	"	1
20	शिवप्रकाश - मूलशंकर	घोड़दौड़	2
21	सुरेश - बसन्ता	"	1
22	ओमप्रकाश- उदितनारायण	"	1
23	रामआसरे- देववल	"	1
24	दीपनारायण- रामप्रसाद	नदौली	2
25	शारदा - रामरूप	परमानन्दपुर	1
26	कुमार- जंगी	सैदखानपुर	1

तहसीलदार
केराकत।

जीप मालिक की सूची-तहसील-बदलापुर जनपद जौनपुर

क्रम संख्या	जीप मालिक का नाम	पता	संख्या	वि.वि.
1	2	3	4	5
1	श्री मुन्नर पुत्र नोहर	बटली	1	
2	श्री गंगाप्रसाद पुत्र रामखेलावन	कोली	1	
3	श्री रामकुबेर पुत्र सत्यनारायण	जयपुर	1	
4	श्री जयराम पुत्र रामदेव	धिरिया	1	
5	श्री लोकेश पुत्र रामचन्द्र	नवरी	1	
6	श्री प्यारेलाल पुत्र तिलकधारी	रबसपुर	1	
7	श्री भगौतीप्रसाद पुत्र पारसनाथ	लावा	1	
8	श्री रामजी पुत्र रामलवट	लावा	1	
9	श्री रामदेव पुत्र पदारथ	रथरी	1	
10	श्री पब्वर पुत्र बालगोविन्द	मिपुर	1	
11	श्री राजेन्द्र प्रसाद पुत्र कालिका	कोरा	1	
12	श्री अद्याप्रसाद पुत्र माताफेर	कोरा	1	
13	श्री महादेव पुत्र सुखनन्दन	कोरा	1	
14	श्री नरसिंह पुत्र रघुराज	कोरा	1	
15	श्री लल्लन पुत्र बजरंगी	कोरा	1	
16	श्री भारदाप्रसाद पुत्र रामनारायण	कोरा	1	
17	श्री शिवशंकर पुत्र झूरी	कोरा	1	
18	श्री बृजेश पुत्र लालता	कोरा	1	
19	श्री रामजीत पुत्र मंगल	कोरा	1	
20	श्री सभाजीत पुत्र गयाप्रसाद	कोरा	1	
21	श्री रविन्द्रप्रताप पुत्र रामसूरत	कोरा	1	
22	श्री बहादुर पुत्र बदल	कोरा	1	
23	श्री तिलकधारी पुत्र चन्द्रबली	कोरा	1	
24	श्री जयराम पुत्र रामदेव	कोरा	1	

तहसीलदार
बदलापुर